

ค.ส.ค.
๗/๓/๖๖

ด่วนที่สุด

ที่ ลต(นศ) ๐๐๐๒/ว ๑๖



ส.ส.

สำนักงานคณะกรรมการการเลือกตั้ง
ประจำจังหวัดนครศรีธรรมราช
๕๕ หมู่ที่ ๓ ตำบลนาสาร อำเภอพระพรหม
จังหวัดนครศรีธรรมราช ๘๐๐๐๐

๓ มีนาคม ๒๕๖๖

เลขที่รับ ๖๑๓
วันที่ ๗ มี.ค. ๖๖
15.0๕ ๖.

เรื่อง ประกาศรูปแบบการแบ่งเขตเลือกตั้งสมาชิกสภาผู้แทนราษฎรจังหวัดนครศรีธรรมราช

เรียน นายกองค้การบริหารส่วนตำบลทุกแห่ง

อ้างถึง หนังสือสำนักงานคณะกรรมการการเลือกตั้งประจำจังหวัดนครศรีธรรมราช ด่วนที่สุด
ที่ ลต(นศ) ๐๐๐๒/ว ๖ ลงวันที่ ๓ กุมภาพันธ์ ๒๕๖๖

งานประชาสัมพันธ์	
เลขที่	๐๔๒
วันที่	๗ มี.ค. ๖๖

- สิ่งที่ส่งมาด้วย
๑. ประกาศคณะกรรมการการเลือกตั้ง เรื่อง ยกเลิกประกาศคณะกรรมการการเลือกตั้ง เรื่องการแบ่งเขตเลือกตั้งสมาชิกสภาผู้แทนราษฎร พ.ศ. ๒๕๖๖ จำนวน ๑ ฉบับ
 ๒. ประกาศคณะกรรมการการเลือกตั้ง เรื่อง จำนวนสมาชิกสภาผู้แทนราษฎรแบบแบ่งเขตเลือกตั้งและเขตเลือกตั้งของแต่ละจังหวัดจะมี จำนวน ๑ ฉบับ
 ๓. ประกาศผู้อำนวยการการเลือกตั้งประจำจังหวัดนครศรีธรรมราช เรื่อง รูปแบบการแบ่งเขตเลือกตั้งสมาชิกสภาผู้แทนราษฎรแบบแบ่งเขตเลือกตั้งของจังหวัดนครศรีธรรมราช จำนวน ๑ ฉบับ
 ๔. แบบรับฟังความคิดเห็นของพรรคการเมืองและประชาชนฯ จำนวน ๑ แผ่น

ตามที่ผู้อำนวยการการเลือกตั้งประจำจังหวัดนครศรีธรรมราชได้ประกาศรูปแบบเขตเลือกตั้งสมาชิกสภาผู้แทนราษฎรแบบแบ่งเขตเลือกตั้ง จังหวัดนครศรีธรรมราช ลงวันที่ ๓ กุมภาพันธ์ ๒๕๖๖ นั้น

เนื่องจาก ศาลรัฐธรรมนูญมีคำวินิจฉัยเรื่องพิจารณาที่ ๗/๒๕๖๖ ลงวันที่ ๓ มีนาคม ๒๕๖๖ เกี่ยวกับการกำหนดจำนวนสมาชิกสภาผู้แทนราษฎรแบบแบ่งเขตเลือกตั้งที่แต่ละจังหวัดจะมี ตามรัฐธรรมนูญแห่งราชอาณาจักรไทย พุทธศักราช ๒๕๖๐ แก้ไขเพิ่มเติม (ฉบับที่ ๑) พุทธศักราช ๒๕๖๔ มาตรา ๘๖(๑) ที่กำหนดให้ใช้จำนวนราษฎรทั้งประเทศตามหลักฐานการทะเบียนราษฎรที่ประกาศในปีสุดท้ายก่อนปีที่มีการเลือกตั้ง นั้น คำว่า “ราษฎร” ไม่หมายความรวมถึงผู้ไม่ได้มีสัญชาติไทย ดังนั้น คณะกรรมการการเลือกตั้งจึงประกาศยกเลิกประกาศคณะกรรมการการเลือกตั้ง เรื่อง การแบ่งเขตเลือกตั้งสมาชิกสภาผู้แทนราษฎร พ.ศ. ๒๕๖๖ รายละเอียดตามสิ่งที่ส่งมาด้วย ๑ และประกาศจำนวนสมาชิกสภาผู้แทนราษฎรแบบแบ่งเขตเลือกตั้งของแต่ละจังหวัดจะมี ลงวันที่ ๓ มีนาคม ๒๕๖๖ รายละเอียดตามสิ่งที่ส่งมาด้วย ๒ เป็นเหตุให้การคิดคำนวณจำนวนสมาชิกสภาผู้แทนราษฎรแบบแบ่งเขตเลือกตั้งของจังหวัดนครศรีธรรมราช มีจำนวนเพิ่มขึ้นเป็น ๑๐ คน ๑๐ เขตเลือกตั้ง

ในการนี้ สำนักงานคณะกรรมการการเลือกตั้งประจำจังหวัดนครศรีธรรมราชจึงส่งประกาศรูปแบบการแบ่งเขตเลือกตั้งสมาชิกสภาผู้แทนราษฎรแบบแบ่งเขตเลือกตั้งจังหวัดนครศรีธรรมราช ลงวันที่ ๓ มีนาคม ๒๕๖๖ ตามสิ่งที่ส่งมาด้วย ๓ และ ๔ เพื่อขอความร่วมมือปิดประกาศประชาสัมพันธ์ให้พรรคการเมืองและประชาชนได้ทราบและร่วมแสดงความคิดเห็นโดยทั่วกัน ในระหว่างวันที่ ๔ - ๑๓ มีนาคม ๒๕๖๖

จึงเรียนมาเพื่อโปรดพิจารณา

ขอแสดงความนับถือ

(นางสาวนุชนางค์ ลิ้มตุลย์ไพบูลย์)

ผู้อำนวยการการเลือกตั้งประจำจังหวัดนครศรีธรรมราช

กลุ่มงานจัดการเลือกตั้งและการมีส่วนร่วม

โทร./โทรสาร ๐ ๗๕๓๕ ๕๒๙๙,๐ ๗๕๓๕ ๕๓๐๐



ประกาศคณะกรรมการการเลือกตั้ง
เรื่อง ยกเลิกประกาศคณะกรรมการการเลือกตั้ง
เรื่อง การแบ่งเขตเลือกตั้งสมาชิกสภาผู้แทนราษฎร พ.ศ. ๒๕๖๖
พ.ศ. ๒๕๖๖

โดยที่เป็นการสมควรยกเลิกประกาศคณะกรรมการการเลือกตั้ง เรื่อง การแบ่งเขตเลือกตั้งสมาชิกสภาผู้แทนราษฎร พ.ศ. ๒๕๖๖ ลงวันที่ ๓๑ มกราคม ๒๕๖๖ ด้วยศาลรัฐธรรมนูญได้มีคำวินิจฉัย เรื่อง พิจารณาที่ ๗/๒๕๖๖ เมื่อวันที่ ๓ มีนาคม ๒๕๖๖ เกี่ยวกับการกำหนดจำนวนสมาชิกสภาผู้แทนราษฎรแบบแบ่งเขตเลือกตั้งในแต่ละจังหวัดจะมีตามรัฐธรรมนูญแห่งราชอาณาจักรไทย พุทธศักราช ๒๕๖๐ มาตรา ๘๖ (๑) ที่กำหนดให้ใช้จำนวนราษฎรทั้งประเทศตามหลักฐานการทะเบียนราษฎรที่ประกาศในปีสุดท้ายก่อนปีที่มีการเลือกตั้ง นั้น คำว่า “ราษฎร” ไม่หมายความรวมถึงผู้ไม่ได้สัญชาติไทย

อาศัยอำนาจตามความในมาตรา ๒๒ แห่งพระราชบัญญัติประกอบรัฐธรรมนูญว่าด้วยคณะกรรมการการเลือกตั้ง พ.ศ. ๒๕๖๐ คณะกรรมการการเลือกตั้งจึงออกประกาศไว้ ดังต่อไปนี้

ข้อ ๑ ประกาศนี้เรียกว่า “ประกาศคณะกรรมการการเลือกตั้ง เรื่อง ยกเลิกประกาศคณะกรรมการการเลือกตั้ง เรื่อง การแบ่งเขตเลือกตั้งสมาชิกสภาผู้แทนราษฎร พ.ศ. ๒๕๖๖ พ.ศ. ๒๕๖๖”

ข้อ ๒ ประกาศนี้ให้ใช้บังคับตั้งแต่วันประกาศในราชกิจจานุเบกษาเป็นต้นไป

ข้อ ๓ ให้ยกเลิกประกาศคณะกรรมการการเลือกตั้ง เรื่อง การแบ่งเขตเลือกตั้งสมาชิกสภาผู้แทนราษฎร พ.ศ. ๒๕๖๖ ลงวันที่ ๓๑ มกราคม ๒๕๖๖

ประกาศ ณ วันที่ ๗ มีนาคม พ.ศ. ๒๕๖๖

สุชาติ ฤทธิกุล

(นายอิทธิพร บุญประคอง)
ประธานกรรมการการเลือกตั้ง



ประกาศคณะกรรมการการเลือกตั้ง

เรื่อง จำนวนสมาชิกสภาผู้แทนราษฎรแบบแบ่งเขตเลือกตั้งและเขตเลือกตั้งของแต่ละจังหวัดจะมี

โดยที่เป็นการสมควรยกเลิกประกาศคณะกรรมการการเลือกตั้ง เรื่อง จำนวนสมาชิกสภาผู้แทนราษฎรแบบแบ่งเขตเลือกตั้งและเขตเลือกตั้งของแต่ละจังหวัดจะมี สำหรับการเลือกตั้งสมาชิกสภาผู้แทนราษฎรเป็นการทั่วไปครั้งแรกภายหลังประกาศใช้รัฐธรรมนูญแห่งราชอาณาจักรไทย แก้ไขเพิ่มเติม (ฉบับที่ ๑) พุทธศักราช ๒๕๖๔ ด้วยศาลรัฐธรรมนูญได้มีคำวินิจฉัย เรื่อง พิจารณาที่ ๗/๒๕๖๖ เมื่อวันที่ ๓ มีนาคม ๒๕๖๖ เกี่ยวกับการกำหนดจำนวนสมาชิกสภาผู้แทนราษฎรแบบแบ่งเขตเลือกตั้งของแต่ละจังหวัดจะมี ตามรัฐธรรมนูญแห่งราชอาณาจักรไทย พุทธศักราช ๒๕๖๐ และที่แก้ไขเพิ่มเติม มาตรา ๘๖ (๑) ที่กำหนดให้ใช้จำนวนราษฎรทั้งประเทศตามหลักฐานการทะเบียนราษฎรที่ประกาศในปีก่อนปีที่มีการเลือกตั้ง นั้น คำว่า "ราษฎร" ไม่หมายความรวมถึงผู้ไม่ได้สัญชาติไทย

อาศัยอำนาจตามความในมาตรา ๘๖ และมาตรา ๒๒๔ (๑) ของรัฐธรรมนูญแห่งราชอาณาจักรไทย พุทธศักราช ๒๕๖๐ และที่แก้ไขเพิ่มเติม มาตรา ๒๖ แห่งพระราชบัญญัติประกอบรัฐธรรมนูญว่าด้วยการเลือกตั้งสมาชิกสภาผู้แทนราษฎร พ.ศ. ๒๕๖๑ ซึ่งแก้ไขเพิ่มเติมโดยพระราชบัญญัติประกอบรัฐธรรมนูญว่าด้วยการเลือกตั้งสมาชิกสภาผู้แทนราษฎร (ฉบับที่ ๒) พ.ศ. ๒๕๖๖ และมาตรา ๒๒ (๒) แห่งพระราชบัญญัติประกอบรัฐธรรมนูญว่าด้วยคณะกรรมการการเลือกตั้ง พ.ศ. ๒๕๖๐ ประกอบข้อ ๔๓ ของระเบียบคณะกรรมการการเลือกตั้งว่าด้วยการเลือกตั้งสมาชิกสภาผู้แทนราษฎร พ.ศ. ๒๕๖๖ และประกาศสำนักทะเบียนกลาง เรื่อง จำนวนราษฎรทั่วราชอาณาจักร ตามหลักฐานการทะเบียนราษฎร ณ วันที่ ๓๑ ธันวาคม ๒๕๖๕ ที่ประกาศในราชกิจจานุเบกษา เมื่อวันที่ ๒๓ มกราคม ๒๕๖๖ อันถือได้ว่าเป็นประกาศในปีก่อนปีที่มีการเลือกตั้ง คณะกรรมการการเลือกตั้งจึงออกประกาศให้ทราบเกี่ยวกับจำนวนสมาชิกสภาผู้แทนราษฎรแบบแบ่งเขตเลือกตั้งของแต่ละจังหวัดจะมีและจำนวนเขตเลือกตั้ง เพื่อเป็นการเตรียมการเลือกตั้งสมาชิกสภาผู้แทนราษฎรที่จะมีขึ้น ดังนี้

๑. จำนวนราษฎรสัญชาติไทยทั่วราชอาณาจักร ณ วันที่ ๓๑ ธันวาคม ๒๕๖๕ มีจำนวน ๖๕,๑๐๖,๔๘๑ คน

๒. จำนวนราษฎรโดยเฉลี่ย ๑๖๒,๗๖๖ คน ต่อสมาชิกสภาผู้แทนราษฎรหนึ่งคน

๓. จำนวนสมาชิกสภาผู้แทนราษฎรและเขตเลือกตั้งของแต่ละจังหวัด มีดังนี้

ลำดับที่	จังหวัด	จำนวนราษฎร สัญชาติไทย	จำนวนสมาชิก สภาผู้แทนราษฎร	จำนวนเขตเลือกตั้ง
๑	กรุงเทพมหานคร	๕,๓๙๔,๙๑๐	๓๓	๓๓
๒	กระบี่	๔๗๗,๗๙๒	๓	๓
๓	กาญจนบุรี	๘๑๖,๘๐๓	๕	๕
๔	กาฬสินธุ์	๙๗๑,๑๔๑	๖	๖

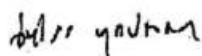
ลำดับที่	จังหวัด	จำนวนราษฎร สัญชาติไทย	จำนวนสมาชิก สภาผู้แทนราษฎร	จำนวนเขตเลือกตั้ง
๕	กำแพงเพชร	๗๐๗,๑๗๓	๔	๔
๖	ขอนแก่น	๑,๗๘๐,๘๖๖	๑๑	๑๑
๗	จันทบุรี	๕๓๒,๐๒๔	๓	๓
๘	ฉะเชิงเทรา	๗๒๒,๖๒๐	๔	๔
๙	ชลบุรี	๑,๕๗๒,๑๕๗	๑๐	๑๐
๑๐	ชัยนาท	๓๑๗,๙๔๘	๒	๒
๑๑	ชัยภูมิ	๑,๑๑๖,๖๙๓	๗	๗
๑๒	ชุมพร	๕๐๕,๓๔๗	๓	๓
๑๓	เชียงราย	๑,๑๖๗,๑๒๑	๗	๗
๑๔	เชียงใหม่	๑,๖๓๐,๙๐๗	๑๐	๑๐
๑๕	ตรัง	๖๓๖,๘๑๓	๔	๔
๑๖	ตราด	๒๑๘,๐๖๙	๑	๑
๑๗	ตาก	๕๔๖,๗๓๐	๓	๓
๑๘	นครนายก	๒๕๘,๙๘๐	๒	๒
๑๙	นครปฐม	๙๑๐,๓๓๐	๖	๖
๒๐	นครพนม	๗๑๔,๙๔๓	๔	๔
๒๑	นครราชสีมา	๒,๖๒๕,๑๓๙	๑๖	๑๖
๒๒	นครศรีธรรมราช	๑,๕๔๒,๑๕๘	๑๐	๑๐
๒๓	นครสวรรค์	๑,๐๒๖,๘๔๐	๖	๖
๒๔	นนทบุรี	๑,๒๘๕,๖๓๗	๘	๘
๒๕	นราธิวาส	๘๑๒,๙๒๕	๕	๕
๒๖	น่าน	๔๗๒,๗๔๗	๓	๓
๒๗	บึงกาฬ	๔๒๐,๘๗๐	๓	๓
๒๘	บุรีรัมย์	๑,๕๗๔,๗๐๔	๑๐	๑๐
๒๙	ปทุมธานี	๑,๑๙๑,๓๘๖	๗	๗
๓๐	ประจวบคีรีขันธ์	๕๔๐,๕๒๒	๓	๓
๓๑	ปราจีนบุรี	๔๙๖,๖๔๕	๓	๓

ลำดับที่	จังหวัด	จำนวนราษฎร สัญชาติไทย	จำนวนสมาชิก สภาผู้แทนราษฎร	จำนวนเขตเลือกตั้ง
๓๒	ปัตตานี	๗๓๓,๔๐๘	๕	๕
๓๓	พระนครศรีอยุธยา	๘๑๘,๒๕๕	๕	๕
๓๔	พะเยา	๔๕๘,๙๕๙	๓	๓
๓๕	พังงา	๒๖๓,๓๘๙	๒	๒
๓๖	พัทลุง	๕๒๑,๒๗๘	๓	๓
๓๗	พิจิตร	๕๒๕,๓๒๗	๓	๓
๓๘	พิษณุโลก	๘๔๒,๗๓๗	๕	๕
๓๙	เพชรบุรี	๔๗๘,๖๕๓	๓	๓
๔๐	เพชรบูรณ์	๙๗๑,๓๘๓	๖	๖
๔๑	แพร่	๔๓๐,๐๐๙	๓	๓
๔๒	ภูเก็ต	๔๐๖,๙๘๖	๓	๓
๔๓	มหาสารคาม	๙๔๓,๘๑๑	๖	๖
๔๔	มุกดาหาร	๓๔๘,๕๕๐	๒	๒
๔๕	แม่ฮ่องสอน	๒๔๒,๐๕๕	๒	๒
๔๖	ยโสธร	๕๓๑,๒๓๘	๓	๓
๔๗	ยะลา	๕๔๔,๓๗๓	๓	๓
๔๘	ร้อยเอ็ด	๑,๒๘๙,๘๙๙	๘	๘
๔๙	ระนอง	๑๗๙,๖๐๐	๑	๑
๕๐	ระยอง	๗๕๑,๖๘๔	๕	๕
๕๑	ราชบุรี	๘๓๙,๑๐๙	๕	๕
๕๒	ลพบุรี	๗๓๓,๘๕๗	๕	๕
๕๓	ลำปาง	๗๑๕,๙๗๔	๔	๔
๕๔	ลำพูน	๓๙๖,๔๖๙	๒	๒
๕๕	เลย	๖๓๓,๒๙๑	๔	๔
๕๖	ศรีสะเกษ	๑,๔๕๓,๓๖๐	๙	๙
๕๗	สกลนคร	๑,๑๔๔,๐๕๖	๖	๖
๕๘	สงขลา	๑,๔๒๑,๓๑๘	๙	๙

ลำดับที่	จังหวัด	จำนวนราษฎร สัญชาติไทย	จำนวนสมาชิก สภาผู้แทนราษฎร	จำนวนเขตเลือกตั้ง
๕๙	สตูล	๓๒๔,๗๖๓	๒	๒
๖๐	สมุทรปราการ	๑,๓๔๑,๘๕๔	๘	๘
๖๑	สมุทรสงคราม	๑๘๗,๗๐๑	๑	๑
๖๒	สมุทรสาคร	๕๕๖,๘๖๐	๓	๓
๖๓	สระแก้ว	๕๕๘,๑๗๔	๓	๓
๖๔	สระบุรี	๖๓๖,๔๔๕	๔	๔
๖๕	สิงห์บุรี	๒๐๒,๕๐๑	๑	๑
๖๖	สุโขทัย	๕๘๐,๙๐๙	๔	๔
๖๗	สุพรรณบุรี	๘๒๘,๑๑๙	๕	๕
๖๘	สุราษฎร์ธานี	๑,๐๖๔,๙๕๗	๗	๗
๖๙	สุรินทร์	๑,๓๗๑,๓๓๑	๘	๘
๗๐	หนองคาย	๕๑๐,๙๖๒	๓	๓
๗๑	หนองบัวลำภู	๕๐๗,๖๔๒	๓	๓
๗๒	อ่างทอง	๒๗๒,๑๖๖	๒	๒
๗๓	อำนาจเจริญ	๓๗๔,๖๑๗	๒	๒
๗๔	อุตรธานี	๑,๕๕๕,๔๖๕	๑๐	๑๐
๗๕	อุตรดิตถ์	๔๕๑,๘๑๙	๓	๓
๗๖	อุทัยธานี	๓๒๓,๓๘๕	๒	๒
๗๗	อุบลราชธานี	๑,๘๖๐,๘๔๓	๑๑	๑๑
	รวม	๖๕,๑๐๖,๔๘๑	๔๐๐	๔๐๐

จึงประกาศให้ทราบโดยทั่วกัน

ประกาศ ณ วันที่ ๑๓ มีนาคม พ.ศ. ๒๕๖๖



(นายอิทธิพร บุญประคอง)
ประธานกรรมการการเลือกตั้ง



ประกาศผู้อำนวยการการเลือกตั้งประจำจังหวัดนครศรีธรรมราช
เรื่อง รูปแบบการแบ่งเขตเลือกตั้งสมาชิกสภาผู้แทนราษฎรแบบแบ่งเขตเลือกตั้ง
ของจังหวัดนครศรีธรรมราช

.....
ตามที่ผู้อำนวยการการเลือกตั้งประจำจังหวัดนครศรีธรรมราช ได้ประกาศรูปแบบการแบ่งเขตเลือกตั้งสมาชิกสภาผู้แทนราษฎรแบบแบ่งเขตเลือกตั้ง ของจังหวัดนครศรีธรรมราช ลงวันที่ ๓ กุมภาพันธ์ พ.ศ. ๒๕๖๖ นั้น

เนื่องจาก ศาลรัฐธรรมนูญได้มีคำวินิจฉัย เรื่องพิจารณาที่ ๗/๒๕๖๖ เมื่อวันที่ ๓ มีนาคม ๒๕๖๖ เกี่ยวกับการกำหนดจำนวนสมาชิกสภาผู้แทนราษฎรแบบแบ่งเขตเลือกตั้งของแต่ละจังหวัดจะพึงมี ตามรัฐธรรมนูญแห่งราชอาณาจักรไทย พุทธศักราช ๒๕๖๐ แก้ไขเพิ่มเติม (ฉบับที่ ๑) พุทธศักราช ๒๕๖๔ มาตรา ๘๖ (๑) ที่กำหนดให้ใช้จำนวนราษฎรทั้งประเทศตามหลักฐานการทะเบียนราษฎรที่ประกาศในที่สุดท้ายก่อนปีที่มีการเลือกตั้ง นั้น คำว่า “ราษฎร” ไม่หมายความรวมถึงผู้ไม่ได้สัญชาติไทย และคณะกรรมการการเลือกตั้งได้ประกาศจำนวนสมาชิกสภาผู้แทนราษฎรแบบแบ่งเขตเลือกตั้งและเขตเลือกตั้งของแต่ละจังหวัดจะพึงมี ณ วันที่ ๓ มีนาคม ๒๕๖๖ ดังนั้น อาศัยอำนาจตามความในข้อ ๔๓ ของระเบียบคณะกรรมการการเลือกตั้งว่าด้วยการเลือกตั้งสมาชิกสภาผู้แทนราษฎร พ.ศ. ๒๕๖๖ จึงยกเลิกประกาศผู้อำนวยการการเลือกตั้งประจำจังหวัดนครศรีธรรมราช เรื่อง รูปแบบการแบ่งเขตเลือกตั้งสมาชิกสภาผู้แทนราษฎรแบบแบ่งเขตเลือกตั้งของจังหวัดนครศรีธรรมราช ลงวันที่ ๓ กุมภาพันธ์ พ.ศ. ๒๕๖๖ และประกาศรูปแบบการแบ่งเขตเลือกตั้งสมาชิกสภาผู้แทนราษฎรแบบแบ่งเขตเลือกตั้ง ของจังหวัดนครศรีธรรมราช ดังต่อไปนี้

๑. รูปแบบการแบ่งเขตเลือกตั้งสมาชิกสภาผู้แทนราษฎรแบบแบ่งเขตเลือกตั้ง ของจังหวัดนครศรีธรรมราช จำนวน ๓ รูปแบบ ตามเอกสารและแผนที่แนบท้ายประกาศฉบับนี้

๒. พรรคการเมืองพรรคใดหรือประชาชนผู้ใด มีข้อคิดเห็นหรือข้อเสนอแนะเกี่ยวกับรูปแบบการแบ่งเขตเลือกตั้งสมาชิกสภาผู้แทนราษฎรแบบแบ่งเขตเลือกตั้ง ของจังหวัดนครศรีธรรมราช ให้แสดงความคิดเห็นหรือข้อเสนอแนะต่อผู้อำนวยการการเลือกตั้งประจำจังหวัดนครศรีธรรมราช ภายในระยะเวลา ๑๐ วัน นับแต่วันปิดประกาศ (ภายในวันที่ ๑๓ มีนาคม ๒๕๖๖) โดยจัดส่งความคิดเห็นหรือข้อเสนอแนะเป็นหนังสือไปยังสำนักงานคณะกรรมการการเลือกตั้งประจำจังหวัดนครศรีธรรมราช เลขที่ ๕๕ หมู่ ๓ ตำบลนาสาร อำเภอพระพรหม จังหวัดนครศรีธรรมราช ๘๐๐๐๐ หรือทางโทรสารหมายเลข ๐ ๗๕๓๕ ๕๒๙๙ - ๓๐๐ หรือทางไปรษณีย์อิเล็กทรอนิกส์ (E-mail) : nakhonsri@ect.go.th

๓. ในกรณีพรรคการเมือง หน่วยงานของรัฐ หรือบุคคลใด ต้องการรูปแบบการแบ่งเขตเลือกตั้งที่ปิดประกาศไว้ ให้ขอคัดสำเนาจากสำนักงานคณะกรรมการการเลือกตั้งประจำจังหวัดนครศรีธรรมราช โดยเสียค่าใช้จ่ายเองตามวิธีการที่สำนักงานคณะกรรมการการเลือกตั้งประจำจังหวัดนครศรีธรรมราชกำหนด หรือสามารถดาวน์โหลดได้ที่เว็บไซต์ <https://www.ect.go.th/nakhonsithammarat>

๔. รูปแบบการแบ่งเขตเลือกตั้งตามข้อ ๑ ปิดประกาศไว้ ณ สำนักงานคณะกรรมการการเลือกตั้งประจำจังหวัดนครศรีธรรมราช ศาลากลางจังหวัดนครศรีธรรมราช ที่ว่าการอำเภอ สำนักงานเทศบาล ที่ทำการองค์การบริหารส่วนตำบล และเผยแพร่ผ่านทางเว็บไซต์ <https://www.ect.go.th/nakhonsithammarat>

จึงประกาศให้ทราบโดยทั่วกัน

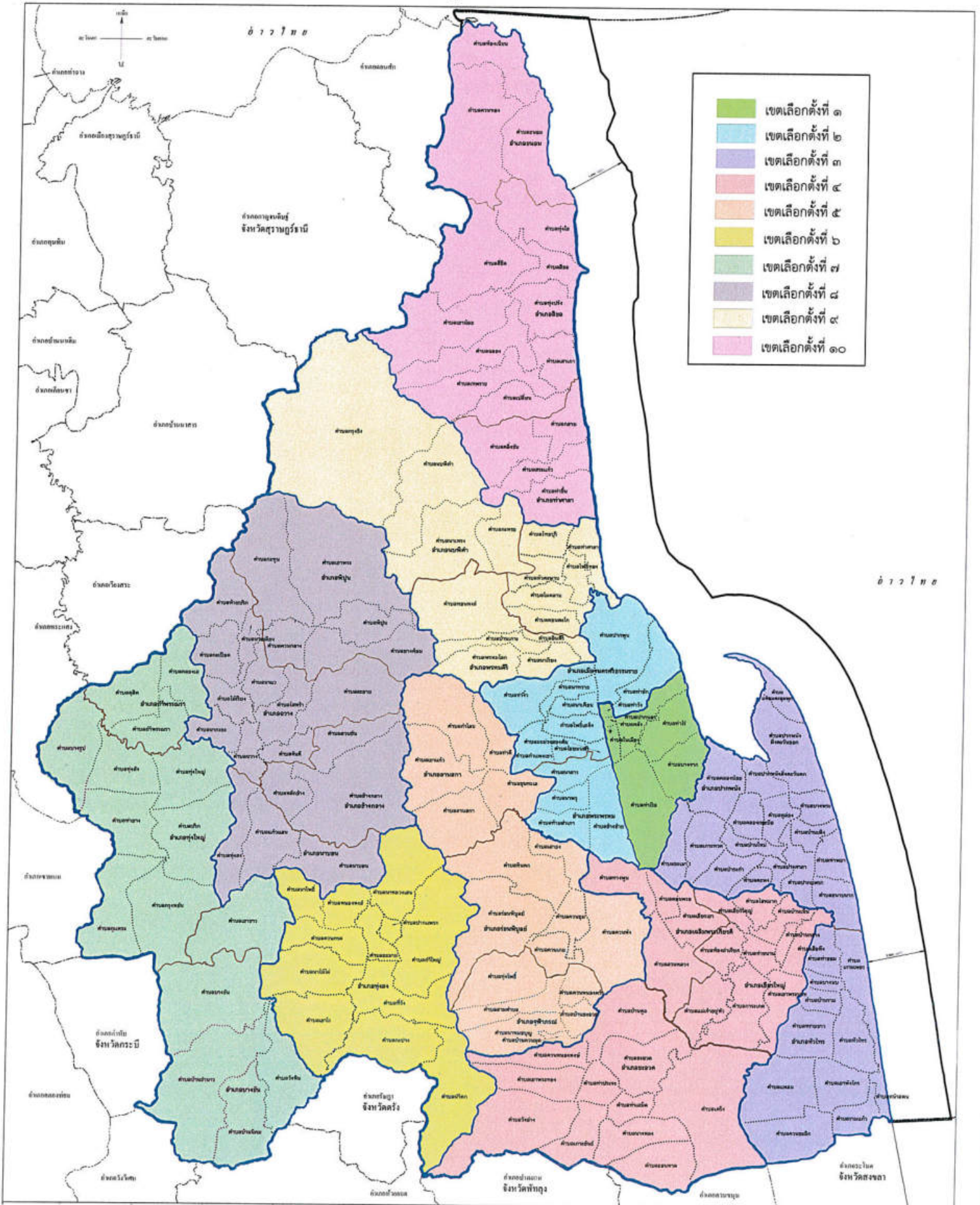
ประกาศ ณ วันที่ ๓ มีนาคม พ.ศ. ๒๕๖๖

(นางสาวนุชนางค์ ลิมตูลย์ไพบูลย์)

ผู้อำนวยการการเลือกตั้งประจำจังหวัดนครศรีธรรมราช

แผนที่แสดงรายละเอียดของพื้นที่ที่ประกอบเป็นเขตเลือกตั้ง
จังหวัดนครศรีธรรมราช

รูปแบบที่ ๑



เอกสารแนบท้ายประกาศ

จำนวนราษฎรในแต่ละเขตเลือกตั้งของจังหวัดนครศรีธรรมราช

จำนวนราษฎร ๑,๕๔๒,๑๕๘ คน (ข้อมูลจากสำนักทะเบียนกลาง กรมการปกครอง ณ วันที่ ๓๑ ธันวาคม ๒๕๖๕)
 จำนวนเฉลี่ยราษฎรต่อ ส.ส. ๑ คนในจังหวัดนครศรีธรรมราช เท่ากับ ๑๕๔,๒๑๖ คน

รูปแบบที่ ๑

เขตเลือกตั้งที่	พื้นที่ประกอบด้วย	จำนวนราษฎรในเขตเลือกตั้ง (คน)	ผลต่างจากจำนวนเฉลี่ยราษฎรต่อ ส.ส. หนึ่งคนในจังหวัด	คิดเป็นร้อยละ	หมายเหตุ
๑	๑. อำเภอเมืองนครศรีธรรมราช (เฉพาะ)	๑๕๔,๘๖๙	มากกว่าค่าเฉลี่ย ๖๕๓	๐.๔๒	
	- เทศบาลนครนครศรีธรรมราช - ตำบลปากนคร - ตำบลท่าไร่ - ตำบลท่าเรือ - ตำบลบางจาก - เทศบาลตำบลบางจาก - เทศบาลตำบลปากนคร				
	รวม	๑๕๔,๘๖๙			
๒	๑. อำเภอเมืองนครศรีธรรมราช (เฉพาะ)	๑๑๔,๙๖๓	มากกว่าค่าเฉลี่ย ๕,๔๒๖	๓.๕๒	
	- ตำบลท่าจิว - ตำบลกำแพงเขา - ตำบลโพธิ์เสด็จ - ตำบลนาเคียน - ตำบลนาทราย - ตำบลมะม่วงสองต้น - ตำบลไชยมนตรี - ตำบลปากพูน - ตำบลท่าซึก - เทศบาลตำบลท่าแพ				
	๒. อำเภอพระพรหม	๔๔,๖๗๙			
	รวม	๑๕๙,๖๔๒			
๓	๑. อำเภอปากพนัง	๙๖,๓๖๙	มากกว่าค่าเฉลี่ย ๔,๙๐๓	๓.๑๘	
	๒. อำเภอหัวไทร	๖๒,๗๕๐			
	รวม	๑๕๙,๑๑๙			

เขต เลือกตั้ง ที่	พื้นที่ประกอบด้วย	จำนวนราษฎร ในเขตเลือกตั้ง (คน)	ผลต่างจากจำนวน เฉลี่ยราษฎร ต่อ ส.ส. หนึ่งคน ในจังหวัด	คิดเป็น ร้อยละ	หมายเหตุ
๕	๑. อำเภอชะอวด ๒. อำเภอเชียรใหญ่ ๓. อำเภอเฉลิมพระเกียรติ รวม	๘๕,๕๒๑ ๔๑,๘๓๕ ๓๑,๑๙๘ ๑๕๘,๕๕๔	มากกว่าค่าเฉลี่ย ๔,๓๓๘	๒.๘๑	
๕	๑. อำเภอร่อนพิบูลย์ ๒. อำเภอจุฬาภรณ์ ๓. อำเภอลานสกา รวม	๘๑,๖๘๒ ๓๑,๔๗๗ ๔๑,๐๓๗ ๑๕๔,๑๙๖	น้อยกว่าค่าเฉลี่ย ๒๐	๐.๐๑	
๖	๑. อำเภอทุ่งสง (ยกเว้น) - ตำบลเขาขาว รวม	๑๔๖,๔๖๒ ๑๔๖,๔๖๒	น้อยกว่าค่าเฉลี่ย ๗,๗๕๔	๕.๐๓	
๗	๑. อำเภอถ้ำพรรณรา ๒. อำเภอทุ่งใหญ่ ๓. อำเภอบางขัน ๔. อำเภอทุ่งสง (เฉพาะ) - ตำบลเขาขาว รวม	๑๙,๑๗๒ ๗๔,๓๕๙ ๔๗,๓๕๘ ๑๔,๐๘๙ ๑๕๔,๙๗๘	มากกว่าค่าเฉลี่ย ๗๖๒	๐.๔๙	
๘	๑. อำเภอพิปูน ๒. อำเภอฉวาง ๓. อำเภอช้างกลาง ๔. อำเภอนาบอน รวม	๒๘,๘๐๘ ๖๔,๗๔๙ ๒๘,๑๓๓ ๒๖,๐๔๕ ๑๔๗,๗๓๕	น้อยกว่าค่าเฉลี่ย ๖,๔๘๑	๔.๒๐	
๙	๑. อำเภอพรหมคีรี ๒. อำเภอนบพิตำ ๓. อำเภอท่าศาลา (เฉพาะ) - ตำบลท่าศาลา - ตำบลไทยบุรี - ตำบลหัวตะพาน - ตำบลโพธิ์ทอง - ตำบลโมคลาน - ตำบลคอนตะโก - เทศบาลตำบลท่าศาลา รวม	๓๗,๔๙๙ ๓๓,๗๖๘ ๗๖,๖๕๕ ๑๔๗,๙๒๒	น้อยกว่าค่าเฉลี่ย ๖,๒๙๔	๔.๐๘	

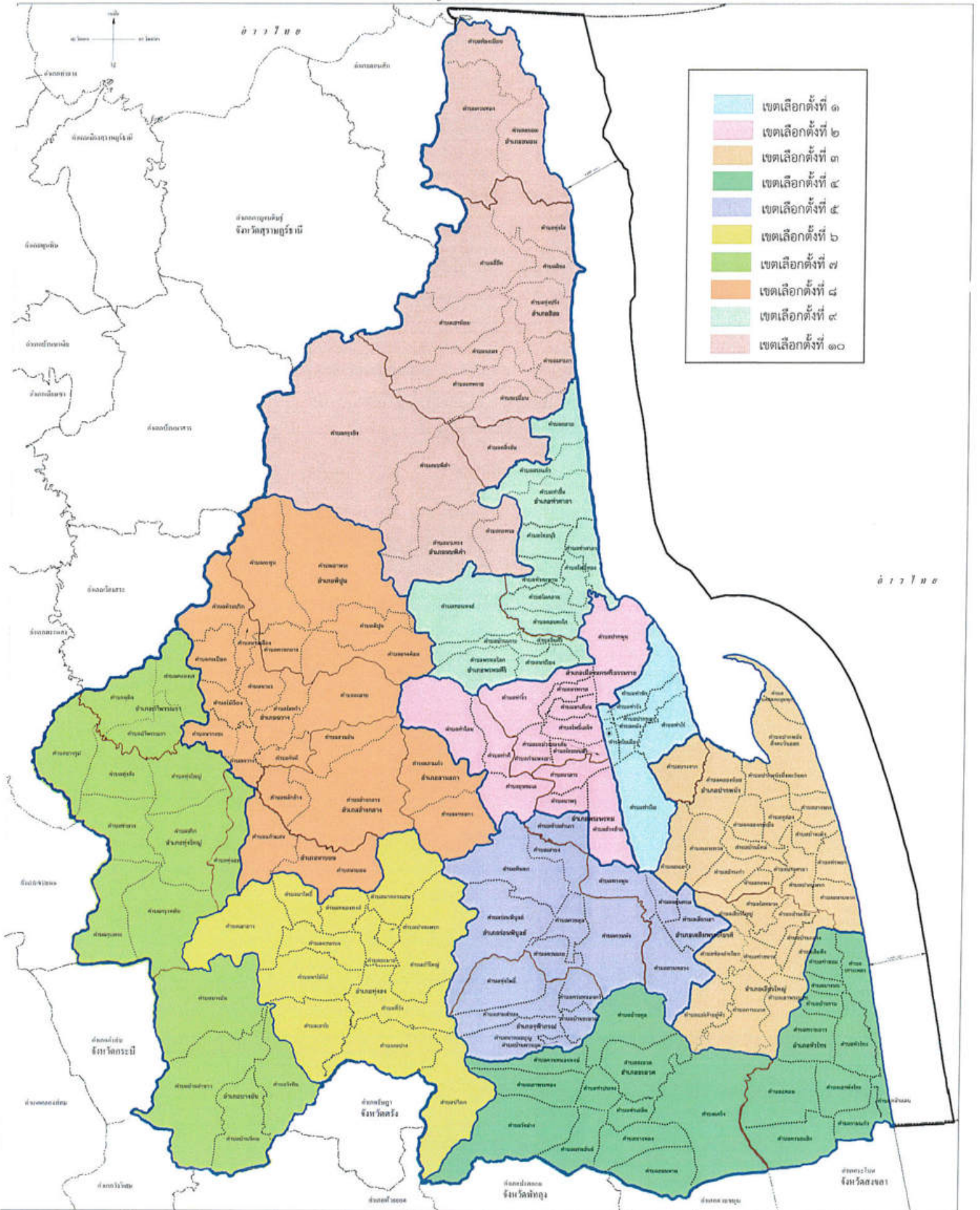
เขตเลือกตั้งที่	พื้นที่ประกอบด้วย	จำนวนราษฎรในเขตเลือกตั้ง (คน)	ผลต่างจากจำนวนเฉลี่ยราษฎรต่อ ส.ส. หนึ่งคนในจังหวัด	คิดเป็นร้อยละ	หมายเหตุ
๑๐	๑. อำเภอชนอม	๓๐,๐๖๒	มากกว่าค่าเฉลี่ย ๔,๔๖๕	๒.๘๙	
	๒. อำเภอสิชล	๘๘,๐๙๗			
	๓. อำเภอท่าศาลา (เฉพาะ) - ตำบลกลาย - ตำบลลิงชัน - ตำบลสระแก้ว - ตำบลท่าซื่น	๔๐,๕๒๒			
	รวม	๑๕๘,๖๘๑			

เหตุผลประกอบ

๑. จำนวนราษฎรในแต่ละเขตเลือกตั้งใกล้เคียงกัน
๒. ผลต่างของจำนวนราษฎรในแต่ละเขตเลือกตั้งไม่เกินร้อยละสิบของจำนวนเฉลี่ยต่อ ส.ส. หนึ่งคนในจังหวัด
๓. พื้นที่ของเขตเลือกตั้งแต่ละเขตติดต่อกัน มีการคมนาคมสะดวก และพื้นที่ในแต่ละเขตเลือกตั้งส่วนใหญ่เคยอยู่ในเขตเลือกตั้งเดียวกัน
๔. มีการรวมอำเภอต่างๆ เป็นเขตเลือกตั้งได้มาก โดยไม่ได้แยกหรือรวมเฉพาะเพียงบางส่วนของตำบลถึง ๒๐ อำเภอ ทำให้คงสภาพความเป็นชุมชนเดียวกัน
๕. มีการแยกตำบลของอำเภอเพื่อให้ได้จำนวนราษฎรพอเพียงสำหรับการเป็นเขตเลือกตั้ง เพียง ๓ อำเภอ คือ อำเภอเมืองนครศรีธรรมราช อำเภอทุ่งสง และ อำเภอท่าศาลา

แผนที่แสดงรายละเอียดของพื้นที่ที่ประกอบเป็นเขตเลือกตั้ง
จังหวัดนครศรีธรรมราช

รูปแบบที่ ๒



เอกสารแนบท้ายประกาศ

จำนวนราษฎรในแต่ละเขตเลือกตั้งของจังหวัดนครศรีธรรมราช

จำนวนราษฎร ๑,๕๔๒,๑๕๘ คน (ข้อมูลจากสำนักทะเบียนกลาง กรมการปกครอง ณ วันที่ ๓๑ ธันวาคม ๒๕๖๕)

จำนวนเฉลี่ยราษฎรต่อ ส.ส. ๑ คนในจังหวัดนครศรีธรรมราช เท่ากับ ๑๕๔,๒๑๖ คน

รูปแบบที่ ๒

เขตเลือกตั้งที่	พื้นที่ประกอบด้วย	จำนวนราษฎรในเขตเลือกตั้ง (คน)	ผลต่างจากจำนวนเฉลี่ยราษฎรต่อ ส.ส. หนึ่งคนในจังหวัด	คิดเป็นร้อยละ	หมายเหตุ
๑	๑. อำเภอเมืองนครศรีธรรมราช (เฉพาะ)	๑๕๗,๓๖๒	มากกว่าค่าเฉลี่ย ๓,๑๔๖	๒.๐๔	
	- เทศบาลนครนครศรีธรรมราช				
	- ตำบลปากนคร				
	- ตำบลท่าไร่				
	- ตำบลท่าซึก				
	- ตำบลท่าเรือ				
	- เทศบาลตำบลปากนคร				
	รวม	๑๕๗,๓๖๒			
๒	๑. อำเภอเมืองนครศรีธรรมราช (เฉพาะ)	๑๐๑,๗๘๗	มากกว่าค่าเฉลี่ย ๖,๐๗๙	๓.๙๔	
	- ตำบลท่าจิว				
	- ตำบลกำแพงเขา				
	- ตำบลโพธิ์เสด็จ				
	- ตำบลนาเคียน				
	- ตำบลนาทราย				
	- ตำบลมะม่วงสองต้น				
	- ตำบลไชยมนตรี				
	- ตำบลปากพูน				
	- เทศบาลตำบลท่าแพ				
๒. อำเภอพระพรหม (เฉพาะ)	๓๐,๙๘๖				
- ตำบลนาพรุ					
- ตำบลนาสาร					
- ตำบลช้างซ้าย	๒๗,๕๒๒				
๓. อำเภอลานสกา (เฉพาะ)					
- ตำบลท่าดี					
- ตำบลกำโลน					
- ตำบลขุนทะเล					
	รวม	๑๖๐,๒๙๕			

เขตเลือกตั้งที่	พื้นที่ประกอบด้วย	จำนวนราษฎรในเขตเลือกตั้ง (คน)	ผลต่างจากจำนวนเฉลี่ยราษฎรต่อ ส.ส. หนึ่งคนในจังหวัด	คิดเป็นร้อยละ	หมายเหตุ
๓	๑. อำเภอปากพ่อง ๒. อำเภอเชียรใหญ่ ๓. อำเภอเมือง (เฉพาะ) - ตำบลบางจาก - เทศบาลตำบลบางจาก	๙๖,๓๖๙ ๔๑,๘๓๕ ๑๐,๖๘๓	น้อยกว่าค่าเฉลี่ย ๕,๓๒๙	๓.๔๕	
	รวม	๑๔๘,๘๘๗			
๔	๑. อำเภอหัวไทร ๒. อำเภอชะอวด	๖๒,๗๕๐ ๘๕,๕๒๑	น้อยกว่าค่าเฉลี่ย ๕,๙๔๕	๓.๘๕	
	รวม	๑๔๘,๒๗๑			
๕	๑. อำเภอร่อนพิบูลย์ ๒. อำเภอจุฬาภรณ์ ๓. อำเภอเฉลิมพระเกียรติ ๔. อำเภอพระพรหม (เฉพาะ) - ตำบลท้ายสำเภา	๘๑,๖๘๒ ๓๑,๔๗๗ ๓๑,๑๙๘ ๑๓,๖๙๓	มากกว่าค่าเฉลี่ย ๓,๘๓๔	๒.๔๙	
	รวม	๑๕๘,๐๕๐			
๖	๑. อำเภอทุ่งสง	๑๖๐,๕๕๑	มากกว่าค่าเฉลี่ย ๖,๓๓๕	๔.๑๑	
	รวม	๑๖๐,๕๕๑			
๗	๑. อำเภอบางขัน ๒. อำเภอทุ่งใหญ่ ๓. อำเภอถ้ำพรรณรา ๔. อำเภอนาบอน (เฉพาะ) - ตำบลทุ่งสง	๔๗,๓๕๘ ๗๔,๓๕๙ ๑๙,๑๗๒ ๘,๒๘๙	น้อยกว่าค่าเฉลี่ย ๕,๐๓๘	๓.๒๗	
	รวม	๑๔๙,๑๗๘			
๘	๑. อำเภอพิปูน ๒. อำเภอฉวาง ๓. อำเภอช้างกลาง ๔. อำเภอนาบอน (เฉพาะ) - ตำบลนาบอน - ตำบลแก้วแสน - เทศบาลตำบลนาบอน ๕. อำเภอลานสกา (เฉพาะ) - ตำบลเขาแก้ว - ตำบลลานสกา - เทศบาลตำบลลานสกา	๒๘,๘๐๘ ๖๔,๗๔๙ ๒๘,๑๓๓ ๑๗,๗๕๖ ๑๓,๕๑๕	น้อยกว่าค่าเฉลี่ย ๑,๒๕๕	๐.๘๑	
	รวม	๑๕๒,๙๖๑			

เขตเลือกตั้ง ที่	พื้นที่ประกอบด้วย	จำนวนราษฎร ในเขตเลือกตั้ง (คน)	ผลต่างจากจำนวน เฉลี่ยราษฎร ต่อ ส.ส. หนึ่งคน ในจังหวัด	คิดเป็น ร้อยละ	หมายเหตุ
๙	๑. อำเภอพรหมคีรี	๓๗,๔๙๙	น้อยกว่าค่าเฉลี่ย ๘,๔๔๑	๕.๔๗	
	๒. อำเภอท่าศาลา (ยกเว้น) - ตำบลตลิ่งชัน	๑๐๘,๒๗๖			
	รวม	๑๔๕,๗๗๕			
๑๐	๑. อำเภอขนอม	๓๐,๐๖๒	มากกว่าค่าเฉลี่ย ๖,๖๑๒	๔.๒๙	
	๒. อำเภอสิชล	๘๘,๐๙๗			
	๓. อำเภอนบพิตำ	๓๓,๗๖๘			
	๔. อำเภอท่าศาลา (เฉพาะ) - ตำบลตลิ่งชัน	๘,๙๐๑			
	รวม	๑๖๐,๘๒๘			

เหตุผลประกอบ

๑. จำนวนราษฎรในแต่ละเขตเลือกตั้งใกล้เคียงกัน
๒. ผลต่างของจำนวนราษฎรในแต่ละเขตเลือกตั้งไม่เกินร้อยละสิบของจำนวนเฉลี่ยต่อ ส.ส. หนึ่งคนในจังหวัด
๓. พื้นที่ของเขตเลือกตั้งแต่ละเขตติดต่อกัน มีการคมนาคมสะดวก และพื้นที่ในแต่ละเขตเลือกตั้งส่วนใหญ่
เคยอยู่ในเขตเลือกตั้งเดียวกัน
๔. มีการแยกตำบลของอำเภอเพื่อให้ได้จำนวนราษฎรพอเพียงสำหรับการเป็นเขตเลือกตั้ง มากถึง ๕ อำเภอ
อาจทำให้ขาดสภาพความเป็นชุมชนเดียวกัน

เอกสารแนบท้ายประกาศ

จำนวนราษฎรในแต่ละเขตเลือกตั้งของจังหวัดนครศรีธรรมราช

จำนวนราษฎร ๑,๕๔๒,๑๕๘ คน (ข้อมูลจากสำนักทะเบียนกลาง กรมการปกครอง ณ วันที่ ๓๑ ธันวาคม ๒๕๖๕)

จำนวนเฉลี่ยราษฎรต่อ ส.ส. ๑ คนในจังหวัดนครศรีธรรมราช เท่ากับ ๑๕๔,๒๑๖ คน

รูปแบบที่ ๓

เขตเลือกตั้งที่	พื้นที่ประกอบด้วย	จำนวนราษฎรในเขตเลือกตั้ง (คน)	ผลต่างจากจำนวนเฉลี่ยราษฎรต่อ ส.ส. หนึ่งคนในจังหวัด	คิดเป็นร้อยละ	หมายเหตุ
๑	๑. อำเภอเมืองนครศรีธรรมราช (เฉพาะ)	๑๕๔,๘๖๙	มากกว่าค่าเฉลี่ย ๔,๐๘๒	๒.๖๕	
	- เทศบาลนครนครศรีธรรมราช - ตำบลปากนคร - ตำบลท่าไร่ - ตำบลบางจาก - ตำบลท่าเรือ - เทศบาลตำบลปากนคร - เทศบาลตำบลบางจาก				
	๒. อำเภอปากพนัง (เฉพาะ)	๓,๔๒๙			
	รวม	๑๕๘,๒๙๘			
๒	๑. อำเภอเมืองนครศรีธรรมราช (เฉพาะ)	๑๑๔,๙๖๓	มากกว่าค่าเฉลี่ย ๗,๐๗๐	๔.๕๘	
	- ตำบลท่าจิว - ตำบลกำแพงเขา - ตำบลโพธิ์เสด็จ - ตำบลนาเคียน - ตำบลนาทราย - ตำบลมะม่วงสองต้น - ตำบลไชยมนตรี - ตำบลท่าซึก - ตำบลปากพูน - เทศบาลตำบลท่าแพ				
	๒. อำเภอพระพรหม (เฉพาะ)	๑๘,๘๐๑			
	- ตำบลนาพรุ - ตำบลนาสาร				
	๓. อำเภอลานสกา (เฉพาะ)	๒๗,๕๒๒			
	- ตำบลท่าดี - ตำบลกำโลน - ตำบลขุนทะเล				
	รวม	๑๖๑,๒๘๖			

เขตเลือกตั้งที่	พื้นที่ประกอบด้วย	จำนวนราษฎร ในเขตเลือกตั้ง (คน)	ผลต่างจากจำนวน เฉลี่ยราษฎร ต่อ ส.ส. หนึ่งคน ในจังหวัด	คิดเป็น ร้อยละ	หมายเหตุ
๓	๑. อำเภอปากพนัง (ยกเว้น) - ตำบลชะเมา	๙๒,๙๔๐	น้อยกว่าค่าเฉลี่ย ๔,๒๙๕	๒.๗๘	
	๒. อำเภอเชียรใหญ่ ๓. อำเภอหัวไทร (เฉพาะ) - ตำบลท่าขอม - ตำบลบางนบ - ตำบลบ้านราม - เทศบาลตำบลเกาะเพชร	๔๑,๘๓๕ ๑๕,๑๔๖			
	รวม	๑๔๙,๙๒๑			
๔	๑. อำเภอชะอวด	๘๕,๕๒๑	น้อยกว่าค่าเฉลี่ย ๖,๒๗๗	๔.๐๗	
	๒. อำเภอหัวไทร (เฉพาะ) - ตำบลหัวไทร - ตำบลทรายขาว - ตำบลแหลม - ตำบลเขาพังไกร - ตำบลควนชะลิก - ตำบลรามแก้ว - เทศบาลตำบลหัวไทร - เทศบาลตำบลหน้าสตน	๔๗,๖๐๔			
	๓. อำเภอจุฬาภรณ์ (เฉพาะ) - ตำบลนาหมอบุญ - ตำบลบ้านควนมุด - ตำบลบ้านชะอวด - ตำบลควนหนองควัว	๑๔,๘๑๔			
	รวม	๑๔๗,๙๓๙			
๕	๑. อำเภอร่อนพิบูลย์	๘๑,๖๘๒	มากกว่าค่าเฉลี่ย ๑,๒๐๕	๐.๗๘	
	๒. อำเภอเฉลิมพระเกียรติ	๓๑,๑๙๘			
	๓. อำเภอจุฬาภรณ์ (เฉพาะ) - ตำบลทุ่งโพธิ์ - ตำบลสามตำบล	๑๖,๖๖๓			
	๔. อำเภอพระพรหม (เฉพาะ) - ตำบลท้ายสำเภา - ตำบลช้างซ้าย	๒๕,๘๗๘			
	รวม	๑๕๕,๔๒๑			

เขตเลือกตั้งที่	พื้นที่ประกอบด้วย	จำนวนราษฎรในเขตเลือกตั้ง (คน)	ผลต่างจากจำนวนเฉลี่ยราษฎรต่อ ส.ส. หนึ่งคนในจังหวัด	คิดเป็นร้อยละ	หมายเหตุ
๖	๑. อำเภอทุ่งสง	๑๖๐,๕๕๑	มากกว่าค่าเฉลี่ย ๖,๓๓๕	๔.๑๑	
	รวม	๑๖๐,๕๕๑			
๗	๑. อำเภอบางขัน ๒. อำเภอทุ่งใหญ่ ๓. อำเภอนาบอน	๔๗,๓๕๘ ๗๔,๓๕๙ ๒๖,๐๔๕	น้อยกว่าค่าเฉลี่ย ๖,๔๕๔	๔.๑๘	
	รวม	๑๔๗,๗๖๒			
๘	๑. อำเภอฉวาง ๒. อำเภอพิปูน ๓. อำเภอถ้ำพรรณรา ๔. อำเภอช้างกลาง ๕. อำเภอลานสกา (เฉพาะ) - ตำบลเขาแก้ว - ตำบลลานสกา - เทศบาลตำบลลานสกา	๖๔,๗๔๙ ๒๘,๘๐๘ ๑๙,๑๗๒ ๒๘,๑๓๓ ๑๓,๕๑๕	มากกว่าค่าเฉลี่ย ๑๖๑	๐.๑๐	
	รวม	๑๕๔,๓๗๗			
๙	๑. อำเภอพรหมคีรี ๒. อำเภอนบพิตำ (ยกเว้น) - ตำบลกะทรวง ๓. อำเภอท่าศาลา (เฉพาะ) - ตำบลท่าศาลา - ตำบลหัวตะพาน - ตำบลโมคลาน - ตำบลไทยบุรี - ตำบลดอนตะโก - ตำบลโพธิ์ทอง - ตำบลท่าซื่น - เทศบาลตำบลท่าศาลา	๓๗,๔๙๙ ๒๖,๓๒๗ ๙๐,๕๘๐	มากกว่าค่าเฉลี่ย ๑๙๐	๐.๑๒	
	รวม	๑๕๔,๔๐๖			

เขตเลือกตั้งที่	พื้นที่ประกอบด้วย	จำนวนราษฎรในเขตเลือกตั้ง (คน)	ผลต่างจากจำนวนเฉลี่ยราษฎรต่อ ส.ส. หนึ่งคนในจังหวัด	คิดเป็นร้อยละ	หมายเหตุ
๑๐	๑. อำเภอชนอม	๓๐,๐๖๒	น้อยกว่าค่าเฉลี่ย ๒,๐๑๙	๑.๓๑	
	๒. อำเภอสีชล	๘๘,๐๙๗			
	๓. อำเภอท่าศาลา (เฉพาะ) - ตำบลกลาย - ตำบลตลิ่งชัน - ตำบลสระแก้ว	๒๖,๕๙๗			
	๔. อำเภอนบพิตำ (เฉพาะ) - ตำบลกะท้อ	๗,๔๕๑			
	รวม	๑๕๒,๑๙๗			

เหตุผลประกอบ

- จำนวนราษฎรในแต่ละเขตเลือกตั้งใกล้เคียงกัน
- พื้นที่ของเขตเลือกตั้งแต่ละเขตติดต่อกัน มีการคมนาคมสะดวก
- มีการแยกตำบลของอำเภอเพื่อให้ได้จำนวนราษฎรพอเพียงสำหรับการเป็นเขตเลือกตั้ง มากถึง ๘ อำเภอ อาจทำให้ขาดสภาพการเป็นชุมชนเดียวกัน

แบบรับฟังความคิดเห็นของพรรคการเมืองและประชาชนในจังหวัดนครศรีธรรมราช
เกี่ยวกับการแบ่งเขตเลือกตั้งสมาชิกสภาผู้แทนราษฎรของจังหวัดนครศรีธรรมราช

๑. ผู้แสดงความคิดเห็น

๑.๑ ประชาชน

ชื่อ - ชื่อสกุล ที่อยู่

.....

หรือ ๑.๒ พรรคการเมือง พรรค

๒. ความคิดเห็นเกี่ยวกับรูปแบบการแบ่งเขตเลือกตั้ง

๒.๑ เห็นด้วยกับรูปแบบการแบ่งเขตเลือกตั้ง รูปแบบที่

๒.๒ เหตุผลประกอบ/สนับสนุน

.....

๓. กรณีไม่เห็นด้วย พรรคการเมืองหรือประชาชนสามารถแสดงความคิดเห็นหรือข้อเสนอแนะในแบบ
แสดงความคิดเห็นหรือข้อเสนอแนะที่นอกเหนือจากตัวอย่างแบบรับฟังความคิดเห็นนี้ได้

๔. กรุณาส่งความคิดเห็นหรือข้อเสนอแนะให้สำนักงานคณะกรรมการการเลือกตั้งประจำจังหวัดนครศรีธรรมราช

ภายในวันจันทร์ที่ ๑๓ มีนาคม ๒๕๖๖

สำนักงานคณะกรรมการการเลือกตั้งประจำจังหวัดนครศรีธรรมราช

๕๕ หมู่ ๓ ตำบลนาสาร อำเภอพระพรหม จังหวัดนครศรีธรรมราช ๘๐๐๐๐

โทรศัพท์/โทรสาร ๐ ๗๕๓๓ ๕๒๙๙ ๓๐๐

(ลงชื่อ).....ผู้แสดงความคิดเห็น

(.....)